



U.S.R.C.

Ufficio Speciale per la Ricostruzione dei Comuni del Cratere

Ente Parco Naturale regionale Sirente Velino
parcosirentevelino@pec.sirentevelino.it

Carabinieri Forestali Rocca Di Mezzo
faq42592@pec.carabinieri.it

Spett.li **Carabinieri Forestali Celano**
faq42584@pec.carabinieri.it

Spett.li **Carabinieri Forestali Secinaro**
faq42595@pec.carabinieri.it

Alla Regione Abruzzo
DPC - Dipartimento Territorio - Ambiente sede di L'Aquila
dpc@pec.regione.abruzzo.it

Genio Civile Regionale - L'Aquila
dpe016@pec.regione.abruzzo.it

DPC002 - Servizio Valutazioni Ambientali
dpc002@pec.regione.abruzzo.it

DPC017 - Servizio Demanio Idrico e Fluviale
dpc017@pec.regione.abruzzo.it

DPC032 - Servizio Pianificazione Territoriale e Paesaggio
dpc032@pec.regione.abruzzo.it


Alla Provincia dell'Aquila
Territorio e Urbanistica
Settore Viabilità
Corpo di Polizia Provinciale
urp@cert.provincia.laquila.it

Alla ASL 01 – Avezzano, Sulmona, L'Aquila:
Dipartimento di Prevenzione
protocollogenerale@pec.asl1abruzzo.it
dipartimento.prevenzione@pec.asl1abruzzo.it

All'A.R.T.A. Abruzzo
Distretto provinciale dell'Aquila
dist.laquila@pec.artaabbruzzo.it

A.N.A.S.
Struttura territoriale Abruzzo e Molise
anas.abruzzo@postacert.stradeanas.it

Alle associazioni, organismi, enti di protezione, onlus e soggetti pubblici e privati comunque denominati portatori di interessi pubblici o privati, nonché i portatori di interessi diffusi costituiti in associazioni o



U.S.R.C.

Ufficio Speciale per la Ricostruzione dei Comuni del Cratere

comitati, cui possa derivare un pregiudizio da provvedimento:

(raggiunti anche mediante pubblicazione sul profilo istituzionale dell'Ufficio):

nonché a:

Italia Nostra – sez. Abruzzo
italianostra@italianostra.org

WWF – sez. Abruzzo
wwf@wwf.it

Legambiente - Abruzzo
direzione@legambienteabruzzo.it

L.I.P.U. - Abruzzo
aquila@lipu.it

C.A.I. - Abruzzo
webmaster@caiabruzzo.it

C.A.I. – L'Aquila
laquila@pec.cai.it

Ufficio Usi Civici e Tratturi L'Aquila
ferdinando.santomaggio@regione.abruzzo.it

Alla cooperativa SHERPA
sherpa@pec.net99.it
Affidatario dei servizi di rilievo


E p.c. **Struttura di Missione**
Cons. Carlo PRESENTI
struttura.apl@pec.governo.it

Presidenza del Consiglio dei Ministri
Commissario Straordinario sisma 2016/2017
On. Avv. Giovanni Legnini
comm.ricostruzionesisma2016@pec.governo.it

al titolare dell'USRC
Ing. Raffaello Fico
usrc@pec.it

OGGETTO: Conferenza di Servizi Preliminare, convocata d'ufficio ed ai sensi degli artt. 14, comma 3, e 14-bis della Legge 7 agosto 1990, n. 241, con svolgimento in forma semplificata e con modalità asincrona, nonché art. 48, comma 5, del decreto-legge 77/2021, come convertito dalla legge 108/2021.

Intervento a valere sul Fondo Complementare al PNRR sisma 2009-2016 - Sottomisura A3.3 - "Consolidamento di percorsi e cammini culturali, tematici e storici".




Esame del Progetto di Fattibilità Tecnico ed Economica relativo all'intervento: **“Cammino dei Francescani”**
– CUP C39J2104600001 - **Verbale di conclusione dei lavori.**

Premesso che in data 02/05/2022, attraverso apposita comunicazione prot. USRC n. 6812, questo Ufficio Speciale ha provveduto all'indizione e convocazione della Conferenza di Servizi in forma semplificata ed in modalità asincrona ai sensi degli artt. 14, comma 3, e 14-bis della legge n. 241/1990, al fine di acquisire, rispetto all'intervento in oggetto, tutte le indicazioni relative alle condizioni per ottenere, sul progetto definitivo, le intese, i pareri, le concessioni, le autorizzazioni, le licenze, i nullaosta e gli assensi, comunque denominati, richiesti dalla normativa vigente;

che il termine perentorio entro il quale le amministrazioni coinvolte dovevano rendere le proprie determinazioni è decorso il 16/06/2022;

Considerato che le Amministrazioni – Enti – Società invitate, in quanto soggetti interessati a partecipare alla Conferenza dei servizi sono i seguenti:


- Comune di Gagliano Aterno
- Comune di Collaromele
- Comune di Aielli
- Comune di Celano
- Comune di Ovindoli
- Comune di Rocca di Mezzo
- Comune di Secinaro
- Comune di Castelvechio Subequo
- Soprintendenza Archeologia Belle Arti e Paesaggio per le Province di L'Aquila e Teramo
- Parco Regionale Sirente Velino
- Coordinamento Territoriale per L'Ambiente dei Carabinieri Forestali
- Carabinieri forestali Rocca di Mezzo
- Carabinieri forestali Celano
- Carabinieri forestali Secinaro
- Regione Abruzzo - DPC - Dipartimento Territorio - Ambiente sede di L'Aquila
- Regione Abruzzo - Genio Civile Regionale - L'Aquila
- Regione Abruzzo - DPC002 - Servizio Valutazioni Ambientali
- Regione Abruzzo - DPC017 - Servizio Demanio Idrico e Fluviale
- Regione Abruzzo - DPC032 - Servizio Pianificazione Territoriale e Paesaggio
- Provincia dell'Aquila - Corpo di Polizia Provinciale
- ASL 01 – Avezzano, Sulmona, L'Aquila - Dipartimento di Prevenzione
- A.R.T.A. Abruzzo - Distretto provinciale dell'Aquila
- A.N.A.S. - Struttura territoriale Abruzzo e Molise
- Italia Nostra – sez. Abruzzo
- WWF – sez. Abruzzo
- Legambiente - Abruzzo
- L.I.P.U. - Abruzzo
- C.A.I. - Abruzzo
- C.A.I. – L'Aquila
- Ufficio Usi Civici e Tratturi L'Aquila
- Portatori di interessi pubblici o privati

**Dato atto che**

- Il Distretto Provinciale ARTA di L'Aquila con pec prot. 22950 del 13/05/2022, acquisita con prot. USRC n. 7600 del 16/05/2022, non ravvisa all'interno del progetto aspetti ambientali che tipicamente sono analizzati all'interno delle procedure di competenza per l'espressione di un parere da parte di ARTA;
- La ASL 1 con nota acquisita al prot. 0007481 del 12-05-2022, ha espresso parere favorevole;
- Il Comune di Gagliano Aterno con pec acquisita con prot. USRC n. 1695 del 10/06/2022 esprime parere favorevole all'intervento proponendo la seguente integrazione "la richiesta di inserire nelle spese relative a Lavori e/o comunicazione la realizzazione di un murales dedicato a S. Francesco in area all'uopo messa a disposizione dal comune";
- Il Comune di Ovindoli con pec acquisita con prot. USRC n. 9655 del 17-06-2022 esprime parere favorevole all'intervento proponendo i seguenti suggerimenti/richieste:
 - inserire nel tracciato del cammino il percorso già esistente della Pista ciclo pedonale che dal centro abitato si estende in direzione Rocca di Mezzo nello specifico partendo da località Pozzacchio alla località Campetto degli Alpini.
 - la possibilità di inserire nel tratto di cui al punto precedente, una area di sosta composta dagli arredi previsti (panchine, tavolo ed eventualmente tettoia), su sito comunale messo a disposizione all'uopo, da identificarsi in seno alle successive fasi di progettazione.
- La Provincia dell'Aquila, Settore Viabilità con pec prot. 10684 del 17/05/2022, acquisita con prot. USRC n. 7769 del 17/05/2022, chiede i chiarimenti e le integrazioni documentali circa i seguenti aspetti progettuali:
 - Elaborato contenente un attento esame finalizzato a ridurre al minimo le interferenze tra il normale transito veicolare e quello pedonale, ciclabile o a cavallo, attraverso l'individuazione di tracciati alternativi nei tratti ove, sulla base degli elaborati progettuali presentati, il percorso del sentiero attraversa, si sovrappone ovvero risulta in aderenza alle strade provinciali coinvolte;
 - Qualora, in esito alla verifica di cui sopra, risulti non fattibile evitare o ridurre al minimo l'interessamento della viabilità provinciale, si dà atto sin da ora che le successive fasi progettuali dovranno contenere: apposita disciplina del traffico pedonale/ciclabile/a cavallo nei tratti ove il percorso del cammino progettato attraversa o percorre la viabilità in gestione della scrivente Amministrazione, nel rispetto di quanto dettato dalle seguenti normative: D.Lgs 285/92 (Codice della Strada), DPR 495/92 (Regolamento di attuazione del Cds), Decreti attuativi e/o circolari in materia; apposita disciplina circa la manutenzione di tutte le opere e le installazioni connesse alla realizzazione (sistemi di segnalamento orizzontale e verticale, delineatori dei percorsi, sistemi di protezione, tracciati, sentieri) nei tratti in cui il cammino si sovrappone con le strade e le pertinenze provinciali interessate.

Alle suddette osservazioni e richieste di chiarimenti si è dato riscontro con nota prot. USRC n.9118 del 08/06/2022 allegata alla presente a cui è seguito con nota acquisita al prot. USRC n. 9648 del 17-06-2022 con cui la Provincia dell'Aquila, Settore Viabilità, esprime Parere preliminare favorevole per quanto di competenza e ai soli fini viabili. Ad ogni buon fine, in forma esclusivamente propositiva ed in maniera sintetica e non esaustiva, si rammentano le principali prescrizioni cui si dovrà fare riferimento nei livelli progettuali successivi, al fine della definizione delle richiamate interferenze.

TRATTI IN ATTRAVERSAMENTO:




- installazione di segnaletica verticale di preavviso di attraversamento pedoni e ciclisti, da ripetere nelle situazioni di scarsa visibilità;
- in siffatte situazioni, valutare la previsione di abbinamento alla segnaletica verticale di apposita segnaletica luminosa lampeggiante;
- installazione di segnaletica verticale di segnalazione di attraversamento pedonale e ciclabile in corrispondenza dell'attraversamento medesimo;
- segnaletica orizzontale di attraversamento pedonale, affiancata da segnaletica orizzontale di attraversamento ciclabile. Per il posizionamento dell'attraversamento pedonale e ciclabile e della relativa segnaletica verticale e orizzontale dovrà farsi riferimento alle prescrizioni del DLgs. 285/1992 (Nuovo Codice della Strada) e del relativo regolamento di Attuazione (D.Lgs. n. 485/92).

TRATTI DI PERCORRENZA LONGITUDINALE DELLA CARREGGIATA: Si ribadisce che dovrà essere evitato il percorso dei pedoni all'interno della carreggiata. Qualora ciò non risulti attuabile, dovrà prevedersi un passaggio pedonale longitudinale (art. 3 comma 1 punto 36 del DLgs 285/1992) appositamente dedicato agli utenti vulnerabili (art. 3 comma 1 punto 53 bis del D.Lgs. 285/1992), delimitato da striscia continua e caratterizzato, al suo interno, dal simbolo del pedone (Fig. II. 125 del Regolamento di Attuazione del Codice della Strada). Dovrà altresì collocarsi apposita segnaletica verticale di segnalazione del passaggio pedonale (Fig. 88 del Regolamento di Attuazione del Codice della Strada). USRC - prot. 0009648 del 17-06-2022 – arrivo. Resto inteso che, a seguito della realizzazione del predetto percorso dedicato ai pedoni, le corsie stradali dovranno mantenere le ampiezze previste per le strade di tipo "F" (D.M. 6792 del 05.11.1992) extraurbane ed urbane. I percorsi pedonali dovranno in generale essere fruibili in maniera sicura dalle utenze vulnerabili, dal punto di vista dell'uniformità del piano pedonale (piano viabile e banchine). Dovrà aversi cura di eliminare eventuali insidie non percepibili dall'utenza vulnerabile, presenti lungo il percorso pedonale. Qualora non vi sia la possibilità di realizzare dei percorsi dedicati all'utenza vulnerabile, i pedoni che percorrono la banchina stradale dovranno in ogni modo rispettare quanto stabilito all'art. 190 del Codice della Strada. Tutta la segnaletica verticale da impiegare dovrà essere corredata di pellicola rifrangente classe RA2 e accompagnata da Certificato CE in ottemperanza alla norma UNI EN 12899-1. Inoltre la segnaletica orizzontale dovrà possedere tutti i requisiti prestazionali previsti dalla norma UNI EN 1436 con i parametri prescelti dall'Ente proprietario della strada. Sono esclusi dalla segnaletica stradale, come sopra descritta, tutti i cartelli informativi riguardanti la continuità dei percorsi.


CARTELLI INFORMATIVI DEI PERCORSI I cartelli di indicazione dei percorsi non dovranno essere rifrangenti e non dovranno richiamare segnali o figure del Codice della Strada. Dovranno essere arretrati rispetto alla segnaletica verticale stradale, al fine di non confondere gli automobilisti. Da ultimo, prendendo atto della volontà di codesto Ufficio Speciale di organizzare apposito incontro per la definizione degli aspetti gestionali di esercizio, inerenti le competenze manutentive, alla presenza degli Enti Territoriali coinvolti, si resta in attesa della relativa convocazione

- Il CAI con Protocollo acquisto al n. 9644 del 17-06-2022 esprime parere favorevole al progetto invitando i soggetti interessati a promuovere ogni azione affinché siano recepite le seguenti indicazioni:
 - coordinare, implementare, divulgare e mettere in rete tutte le risorse presenti sul territorio, con i criteri adottati dal CAI e l'utilizzo di cartografia integrata da sistemi informatici interattivi;
 - garantire il rilancio della rete sentieristica di collegamento fra i comuni interessati dal progetto, i cammini e il Sentiero Italia SICAI, attraverso l'utilizzo delle regole e criteri adottati dal CAI, come peraltro precisato all'articolo 3, comma 3, della legge regionale 27 dicembre 2016, n. 42;
 - garantire l'uniformazione della segnaletica orizzontale e verticale, anche in chiave europea, secondo gli standard aggiornati del Cai contenuti nelle seguenti pubblicazioni: Quaderno di escursionismo n 1 “



Sentieri pianificazione segnaletica e manutenzione” a cura della Commissione Centrale per l’Escursionismo del CAI e di cui all’Allegato A del protocollo di intesa tra CAI e FederParchi; Note tecniche del Gruppo di Lavoro Sentieri del Cai: Dispensa n 1 Materiali a confronto – prodotti Vernicianti; Dispensa n 2 – Materiali a Confronto – le tabelle”, utilizzando, per la segnaletica verticale il metallo o il legno;

- garantire che le informazioni relative ai sentieri oggetto di intervento, con particolare riferimento alla cartografia, alla numerazione della rete sentieristica, alla toponomastica degli itinerari e ai tempi di percorrenza, che saranno contenute negli elaborati progettuali, siano concordate con la Sezione territorialmente competente, al fine di assicurarne la congruenza con la segnaletica esistente qualora rispondente ai criteri Cai;
 - garantire l’aggiornamento del catasto dei sentieri, con i criteri stabiliti dal Club Alpino Italiano.
- La Regione Abruzzo DPC032 Servizio Pianificazione Territoriale e Paesaggio con pec Acquisita al Prot. n. 7604 del 16-05-2022 comunica che provvederà ad avviare il relativo procedimento nella fase successiva all’ acquisizione del progetto definitivo ed alla trasmissione degli elaborati previsti per tale attività il cui elenco è reperibile al seguente link: <https://www.regione.abruzzo.it/system/files/urbanistica-territorio/tutela-paesaggio/nullaosta/Allegato-A.pdf>
 - La Regione Abruzzo Dipartimento Territorio - Ambiente Servizio Valutazioni Ambientali con pec prot. 170526/2022 del 03/05/2022 acquisita Protocollo n. 8964 del 06-06-2022 comunica che non risultano ascritte competenze in merito al rilascio della V.I.A. (art. 6 D.G.R. 119/2002 e ss.mm.ii), mentre per la V.Inc.A di cui al D.P.R. 357/97 indica che per tutti i piani, programmi, progetti, interventi ed attività, ricadenti o meno all’interno di un sito Natura 2000, la cui attuazione potrebbe generare incidenze significative sul sito medesimo, il proponente è tenuto ad attivare il procedimento di Valutazione di Incidenza;
 - La Regione Abruzzo, Servizio Genio Civile L’Aquila con pec prot. n. 170526 del 03/05/2022, acquisita con prot. USRC n. 7870 del 19/05/2022 per quanto di competenza dell’Ufficio Tecnico del Servizio Genio Civile L’Aquila esprime parere favorevole all’intervento subordinando la prevista realizzazione di ogni opera edilizia alle seguenti prescrizioni:
 - deve essere coerente con gli Studi di Microzonazione Sismica di 1° Livello o Livello superiore, redatti per i territori comunali interessati;
 - rispettare tutte le disposizioni contenute nelle Norme di Attuazione del vigente Piano Stralcio di Bacino per l’Assetto Idrogeologico (PAI) e del Piano Stralcio di Difesa delle Alluvioni (PSDA);
 - deve essere coerente con i contenuti delle Carte relative agli aspetti geo-morfologici dei territori comunali, dei vincoli territoriali imposti dagli Enti preposti alla loro specifica tutela, ecc.;
 - ai sensi dell’articolo 6, comma 3, della Direttiva 92/43/CEE (Habitat), e dell’articolo 5 del D.P.R. n.357 dell’8.09.1997 dovrà essere attiva la procedura di Valutazione di Incidenza (VINCA);
 - ogni tipologia di manufatto ed ogni nuova costruzione deve rispettare le distanze minime, in ogni caso mai derogabili, da fossi demaniali e corsi d’acqua di cui al R.D. N. 523/1904, art. 96.
 - per quanto di competenza dell’Ufficio Sismica del Servizio Genio Civile L’Aquila: in relazione alla vigente normativa in materia sismica, si rappresenta che per gli eventuali interventi strutturali, da progettare e realizzare nel pieno rispetto delle Norme Tecniche per le Costruzioni approvate con D.M. Infrastrutture 17.01.2018, bisogna preventivamente ottenere le Autorizzazioni Sismiche e/o gli Attestati di Deposito Sismico secondo quanto previsto dalla L.R. n. 28/11, così come modificata dalla L.R. 11/20, e secondo le previsioni del vigente D.P.R. 380/2001, così come modificato dalla L.




55/2019 e dalla L. 120/2020. Tutta la documentazione progettuale dovrà essere inoltrata utilizzando la piattaforma regionale denominata MUDE-RA;

- per quanto di competenza dell'Ufficio Gestione Demanio Idrico, Invasi e Sbarramenti del Servizio Genio Civile L'Aquila: per quanto attiene eventuali attraversamenti di corsi d'acqua e/o occupazioni di suolo demaniale, di competenza regionale ai sensi della L.R. 36/2015, si dovrà richiedere allo scrivente Servizio la dovuta Autorizzazione Idraulica ai sensi del R.D. 523/1904 ed ottenere la dovuta Concessione Demaniale (art. 86, comma 1, D.Lgs. 31.03.1998, n. 112) secondo le disposizioni del Regolamento Regionale Decreto 28.03.2022, N. 1/REG, pubblicato sul BURA Speciale n. 35 del 01.04.2022; qualora, per le più varie necessità, si dovrà prevedere un approvvigionamento idrico, si dovrà determinare la quantità di acqua necessaria e la tipologia di approvvigionamento della stessa. Si specifica che, fatta eccezione per la raccolta di acqua piovana, per la quale non necessita di autorizzazione, per ogni altra modalità si dovranno attivare le procedure tecnico amministrative relative all'ottenimento dell'autorizzazione al prelievo, così come previsto dal Regolamento Regionale approvato con Decreto n. 3/Reg. del 13/08/2007;
- La Soprintendenza Archeologia, Belle Arti e Paesaggio per le province di L'Aquila e Teramo con pec con prot. n. 6815 del 02/05/2022, acquisita prot. USRC n. 8609 del 30/05/2022 ritiene, per quanto desumibile dal livello progettuale in esame, che gli interventi proposti siano generalmente compatibili con i valori paesaggistici del contesto. Comunica, inoltre, che in vista della redazione del progetto definitivo, dovranno essere rispettate le seguenti condizioni:
 - Aspetti paesaggistici: gli arredi delle aree pic-nic dovranno essere di legno; le suddette aree dovranno essere individuate in posizione tale da non interferire sul piano visivo con gli scorci e le vedute significative, sia del paesaggio, che dei monumenti; ciò verrà dimostrato, nel progetto definitivo, con foto inserimenti relativi alle aree individuate; le indicazioni del secondo periodo del punto precedente dovranno essere applicate anche alle strutture delle postazioni di ricarica elettrica, alla segnaletica rilevante dal punto di vista dimensionale (es. pannello d'insieme), ai piccoli pannelli fotovoltaici;
 - Aspetti architettonici/storico artistici: le tabelle informative inerenti ai monumenti non dovranno essere poste sul corpo stesso del monumento; potranno essere utilizzati totem/supporti specifici, collocati in maniera tale da non interferire con la lettura dell'organismo architettonico; laddove siano già presenti cartelli o pannelli informativi si procederà o con la conservazione/manutenzione degli esistenti, o con la sostituzione, evitando le aggiunte e la proliferazione di segnaletica; Sotto il profilo della tutela archeologica ritiene che gli interventi proposti in linea di massima compatibili con la tutela archeologica, precisa che l'autorizzazione ai sensi dell'art. 28 del D.lgs. 42/2004 e sue applicazioni verrà rilasciata all'esame del progetto definitivo-esecutivo;
 - Il parere ai sensi dell'art. 146 e l'autorizzazione ai sensi dell'art. 21, ove dovuti, verranno rilasciati all'esame del progetto definitivo-esecutivo.

Rilevato che le restanti amministrazioni coinvolte nel procedimento de quo non hanno reso i propri pareri entro il termine espressamente indicato nel provvedimento di indizione e convocazione e che, pertanto, trova applicazione la disposizione di cui all'art. 14-bis, comma 4, della L. 241/1990, secondo la quale l'assenza di partecipazione è da intendersi quale *assenso senza condizioni*;

Per quanto sopra richiamato e considerato, accertato il raggiungimento del termine conclusivo sopra richiamato per la conclusione della Conferenza di Servizi Preliminare, considerando esauriti gli adempimenti previsti dalla vigente normativa;



Il sottoscritto, in qualità di R.U.P., evidenzia che i pareri espressi non inficiano la validità del progetto di fattibilità tecnica ed economica nel suo complesso, e che le indicazioni impartite saranno recepite nei successivi livelli progettuali, pertanto

DICHIARA

concluso il Procedimento Amministrativo ai fini della successiva presentazione del predetto Progetto a base della procedura negoziata per l'aggiudicazione del relativo appalto integrato, con successiva adozione della determinazione motivata di conclusione positiva della Conferenza dei Servizi Preliminare.

Sono allegati al presente verbale i pareri acquisiti per costituirne parte integrante e sostanziale.

Letto, confermato e sottoscritto.

Il Responsabile Unico del Procedimento

*Ing. Stefano Colabianchi
f.to digitalmente*

Allegati:

- *NOTA ASLI PROT. USRC N. 7481 DEL 12-05-2022*
- *NOTA ARTA PROT. USRC N.7600 DEL 16/05/2022*
- *NOTA REGIONE ABRUZZO UFFICIO BENI AMBIENTALI E PAESAGGIO PROT. USRC N. 7604 DEL 16-05-2022*
- *NOTA REGIONE ABRUZZO, SERVIZIO GENIO CIVILE L'AQUILA PROT. USRC N. 7870 DEL 19-05-2022*
- *NOTA SOPRINTENDENZA ARCHEOLOGIA, BELLE ARTI E PAESAGGIO PER LE PROVINCE DI L'AQUILA E TERAMO PROTOCOLLO USRC N. 8609 DEL 30-05-2022;*
- *NOTA COMUNE DI GAGLIANO ATERNO PROT. USRC N. 1695 DEL 10-06-2022*
- *NOTA PROVINCIA DELL'AQUILA, SETTORE VIABILITÀ PROT. USRC N. 7769 DEL 17/05/2022;*
- *NOTA PROT. USRC N. 9118 DEL 08-06-2022 DI RISCONTRO ALLA NOTA DELLA PROVINCIA DELL'AQUILA SETTORE VIABILITÀ PROT. 10668 DEL 17/05/2022, ACQUISITA CON PROT. USRC N. 7767 DEL 17/05/2022.*
- *NOTA REGIONE ABRUZZO, DIPARTIMENTO TERRITORIO - AMBIENTE PROTOCOLLO USRC N. 8964 DEL 06-06-2022*
- *NOTA RISCONTRO DEL RISCONTRO DELLA PROVINCIA DELL'AQUILA SETTORE VIABILITÀ PROT. USRC N. 9648 del 17-06-2022*
- *NOTA C.A.I. PROT. USRC N. 9644 del 17-06-2022*
- *NOTA COMUNE DI OVINDOLI PROT. USRC N. 9655 del 17-06-2022*